

ПРИЛОЖЕНИЕ № 1
к постановлению Администрации
городского округа Самара
от _____ № _____

**МУНИЦИПАЛЬНОЕ ПРЕДПРИЯТИЕ ГОРОДА САМАРЫ
«АРХИТЕКТУРНО-ПЛАНИРОВОЧНОЕ БЮРО»**

(МП Г. САМАРЫ «АРХИТЕКТУРНО-ПЛАНИРОВОЧНОЕ БЮРО»)

Регистрационный номер в государственном реестре саморегулируемых организаций
СРО-П-038-28102009

Заказчик: Департамент градостроительства городского округа Самара
муниципальный контракт № 221139

**Документация по планировке территории
(проект планировки и проект межевания территории)
микрорайона Орловский в Красноглинском внутригородском
районе городского округа Самара**

Том II «Проект планировки территории. Утверждаемая часть»
Чертёж планировки территории.

Шифр: 221139-2022/8 - ППТ

САМАРА 2022

**МУНИЦИПАЛЬНОЕ ПРЕДПРИЯТИЕ ГОРОДА САМАРЫ
«АРХИТЕКТУРНО-ПЛАНИРОВОЧНОЕ БЮРО»**

(МП Г. САМАРЫ «АРХИТЕКТУРНО-ПЛАНИРОВОЧНОЕ БЮРО»)

РОССИЯ, 443100, г. САМАРА, ул. ПЕРВОМАЙСКАЯ, 21
Тел: (846) 2 424 067, факс: (846) 2 420 791 E-mail: mrapb@mail.ru
ОКПО 21157289, ОГРН 1026301151964, ИНН 6316073824, КПП 631601001

Регистрационный номер в государственном реестре саморегулируемых организаций СРО-П-038-28102009

Заказчик: Департамент градостроительства городского округа Самара
муниципальный контракт № 221139

**Документация по планировке территории
(проект планировки и проект межевания территории)
микрорайона Орловский в Красноглинском внутригородском
районе городского округа Самара**

Том II «Проект планировки территории. Утверждаемая часть»
Чертеж планировки территории.

Шифр: 221139-2022/8 - ППТ

Директор МП г. Самары
«Архитектурно-планировочное бюро»

А.Д.Малахов

Руководитель Управления проектных работ
и градостроительного планирования

С.С.Соловьев



Документация по планировке территории (проект планировки и проект межевания территории) микрорайона Орловский в Красноглинском внутригородском районе городского округа Самара

Проект межевания территории. Утверждаемая часть. Чертеж красных линий

Весомость координат точек красных линий, утверждаемых постановлением Администрации городского округа Самара от 13.02.2014 №122

Table with 2 columns of coordinates (X, Y) and weights for red lines. The first column includes points a.1 through a.60, and the second column includes points om.1 through om.60.

Весомость координат точек устанавливаемых красных линий:

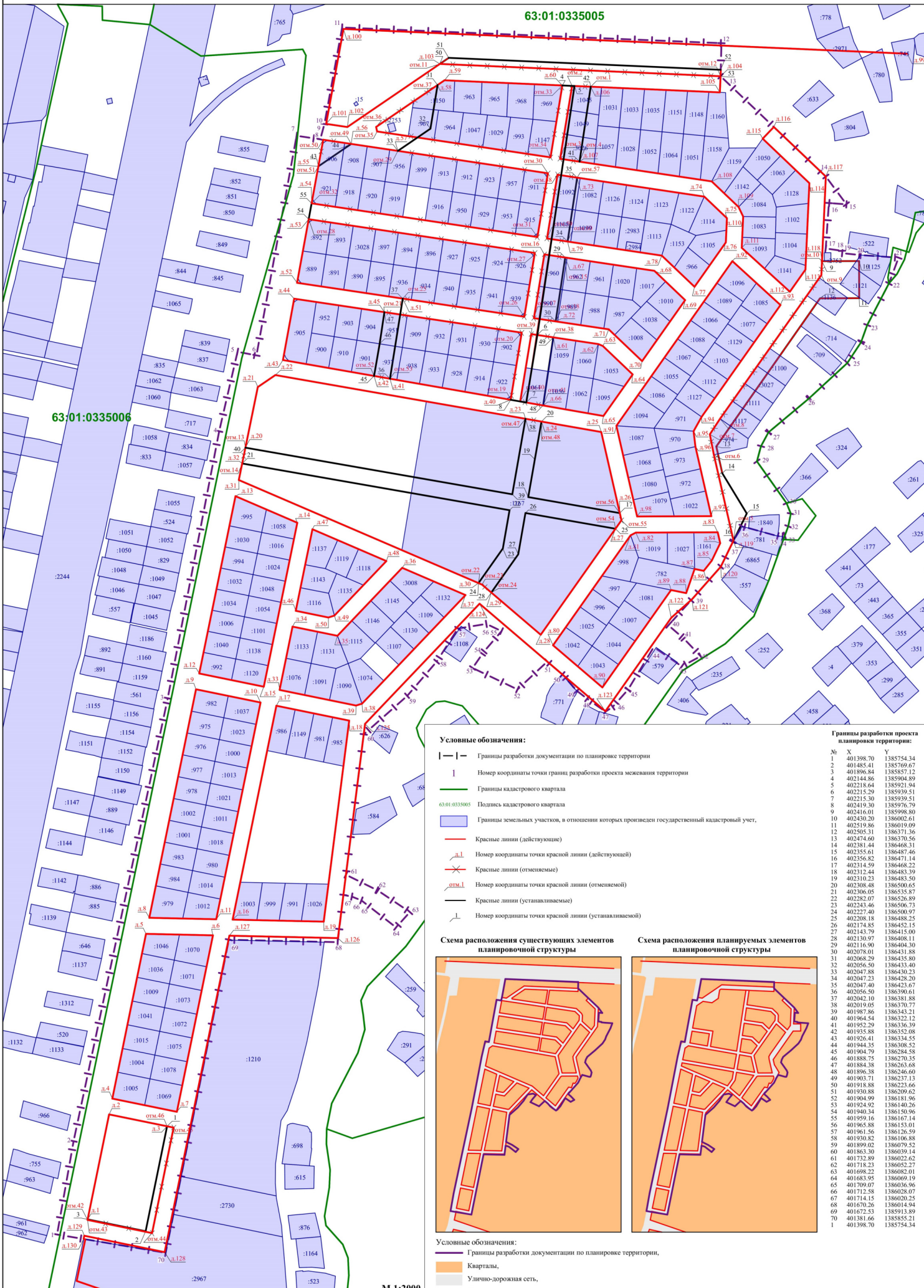
Table with 2 columns of coordinates (X, Y) and weights for installable red lines. The first column includes points a.1 through a.60, and the second column includes points om.1 through om.60.

Весомость координат точек отменяемых красных линий:

Table with 2 columns of coordinates (X, Y) and weights for cancelable red lines. The first column includes points a.1 through a.60, and the second column includes points om.1 through om.60.

63:01:0335005

63:01:0335006



Условные обозначения:

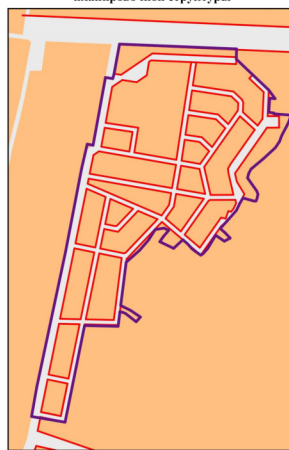
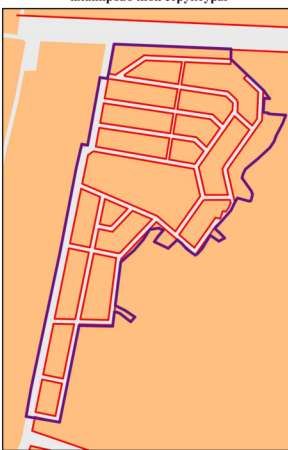
- Legend defining symbols for development boundaries, coordinate numbers, cadastral boundaries, existing red lines, and installable red lines.

Границы разработки проекта планировки территории:

- Table listing coordinates (X, Y) for development boundaries, numbered 1 through 60.

Схема расположения существующих элементов планировочной структуры

Схема расположения планируемых элементов планировочной структуры



Условные обозначения:

- Legend defining symbols for development boundaries, quarters, road network, and red lines.

Примечания: 1. Линия регулирования застройки... 2. В границах разработки документации по планировке территории - границы технических зон... 3. Красные линии... 4. ДИП допускает изменение конфигурации поперечных профилей... 5. Смотреть совместно с листом 2.

УТВЕРЖДЕНО: Исполняющий обязанности Главы городского округа Самара /В.А.Василенко/ СОГЛАСОВАНО: Руководитель департамента градостроительства городского округа Самара /В.Ю.Чернов/ И.о. заместителя руководителя Департамента градостроительства городского округа Самара /А.В.Урюпин/

Table with columns for Name, Code, Signature, Date, and Project/Sheet information. It also includes a table with columns for Name, Code, Sheet, and Page numbers.

