

**Документация по планировке территории в
целях размещения линейного объекта:
«Реконструкция сетей дождевой канализации в пос.
Управленческий г.о. Самара со строительством
очистных сооружений «Коптев овраг»**

Проект межевания территории

Материалы по обоснованию

Раздел 3

Графическая часть

Государственное унитарное предприятие Самарской области
институт «ТеррНИИГражданпроект»

ЗАКАЗ: муниципальный контракт № 64-МЗ/22 от 16.12.2022 г.

ЗАКАЗЧИК: Департамент городского хозяйства и экологии Администрации городского округа Самара

Документация по планировке территории в целях
размещения линейного объекта:

«Реконструкция сетей дождевой канализации в пос.
Управленческий г.о. Самара со строительством очистных
сооружений «Коптев овраг»

Проект межевания территории

Материалы по обоснованию

Раздел 3

Графическая часть

Заместитель директора
по территориальному планированию



И.В.Власов

г. Самара, 2022

Проект межевания в составе документации по планировке территории по объекту: «Реконструкция сетей дождевой канализации в пос. Управленческий г.о. Самара со строительством очистных сооружений «Коптев овраг»

Заказчик:
ГУП институт
«ТеррНИИГражданпроект»

Исполнитель:
ООО «МРК-С»

Документация по планировке территории в целях
размещения линейного объекта:
«Реконструкция сетей дождевой канализации в пос.
Управленческий г.о. Самара со строительством очистных
сооружений «Коптев овраг»

Проект межевания территории.
Материалы по обоснованию

Раздел 3

Графическая часть

Генеральный директор

Главный инженер



С.И. Мялькин

А.А. Сидоров

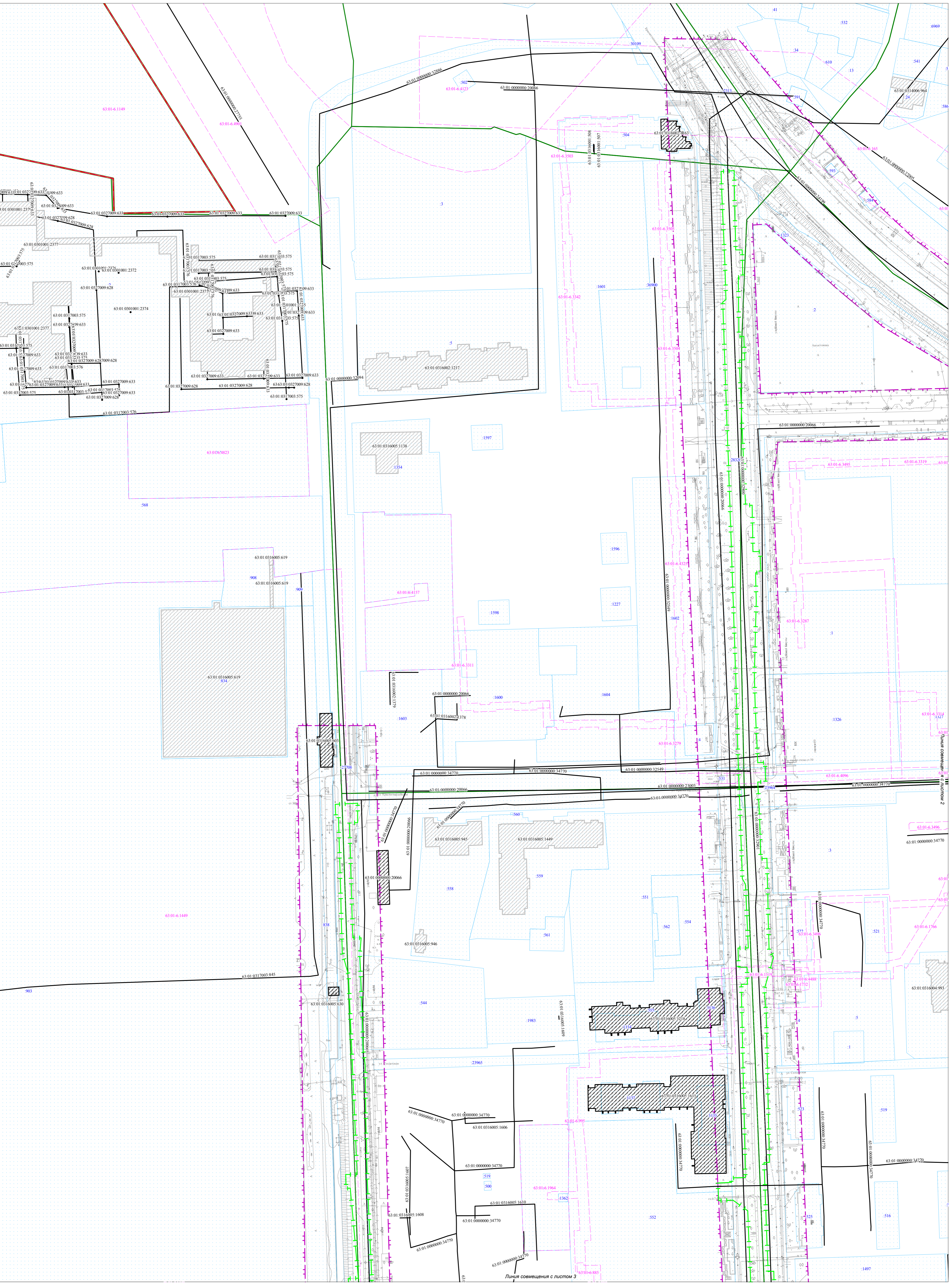
г. Самара, 2022

Проект межевания в составе документации по планировке территории по объекту: «Реконструкция сетей дождевой канализации в пос. Управленческий г.о. Самара со строительством очистных сооружений «Коптев овраг»

СОДЕРЖАНИЕ

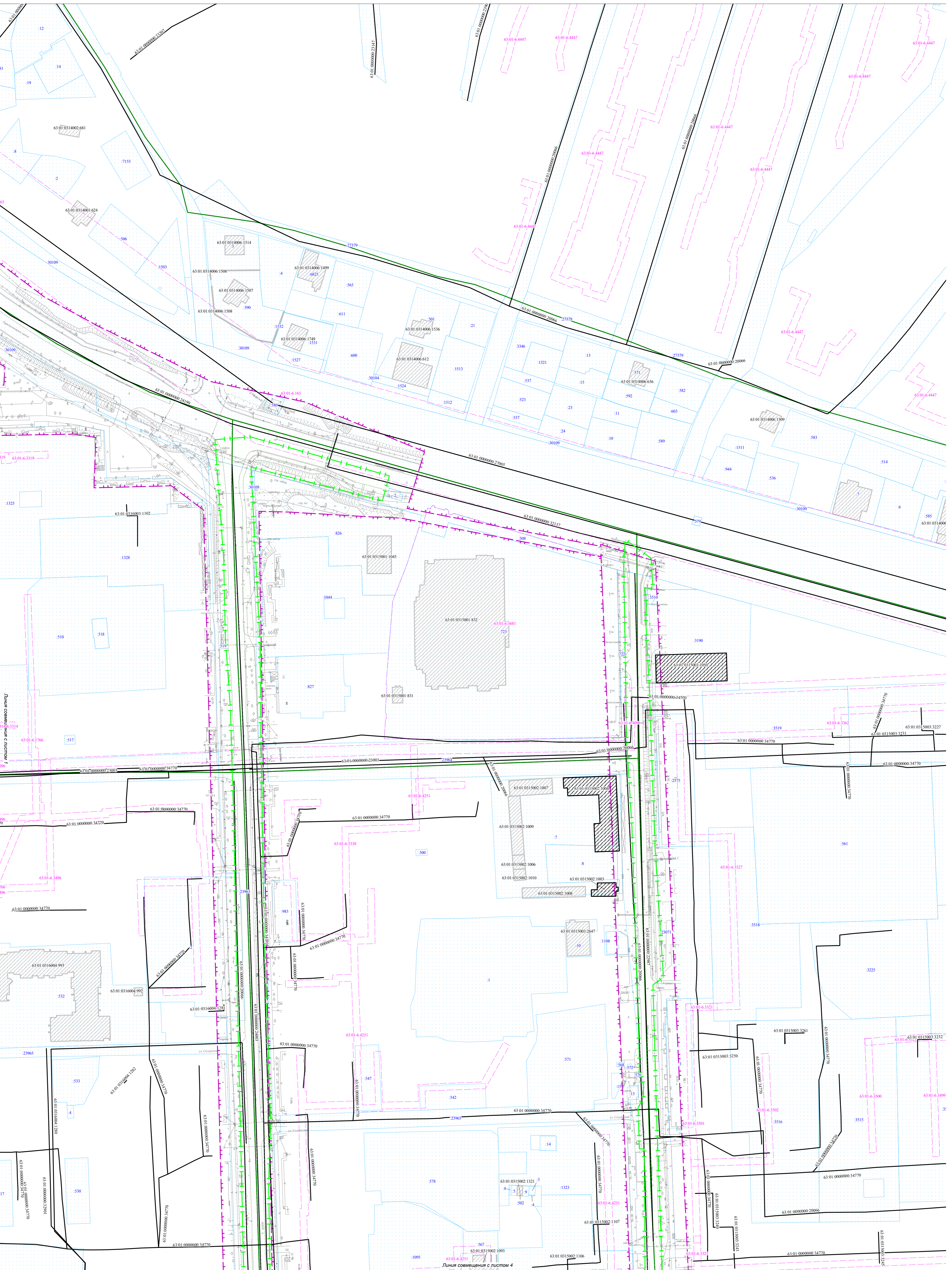
Наименование	Стр.
Материалы по обоснованию проекта межевания территории. Графическая часть	
Чертеж по обоснованию проекта межевания территории М 1:1000	4

Документация по планировке территории в целях размещения линейного объекта
«Реконструкция сетей дождевой канализации в пос. Управленческий г.о. Самара со строительством очистных сооружений «Котлов овраг»
Чертеж по обоснованию проекта межевания территории



Имя файла:	
Получено и дата:	
Время: мм.сек. №:	

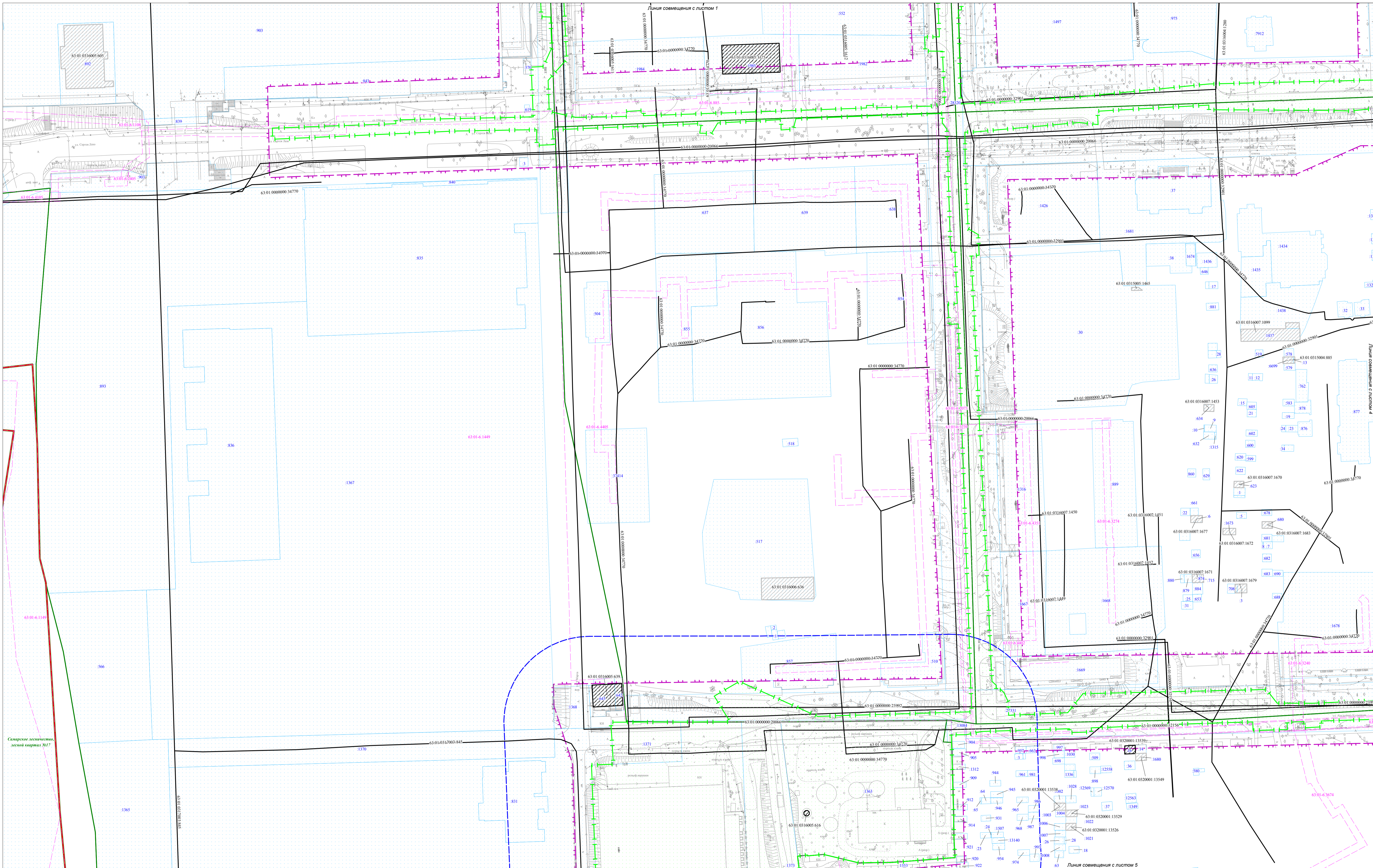
Документация по планировке территории в целях размещения линейного объекта
 «Реконструкция сетей дождевой канализации в пос. Управленческий г.о. Самара со строительством очистных сооружений «Котлов овраг»
 Чертеж по обоснованию проекта межевания территории



Имя Ф.И.О. Подпись и дата

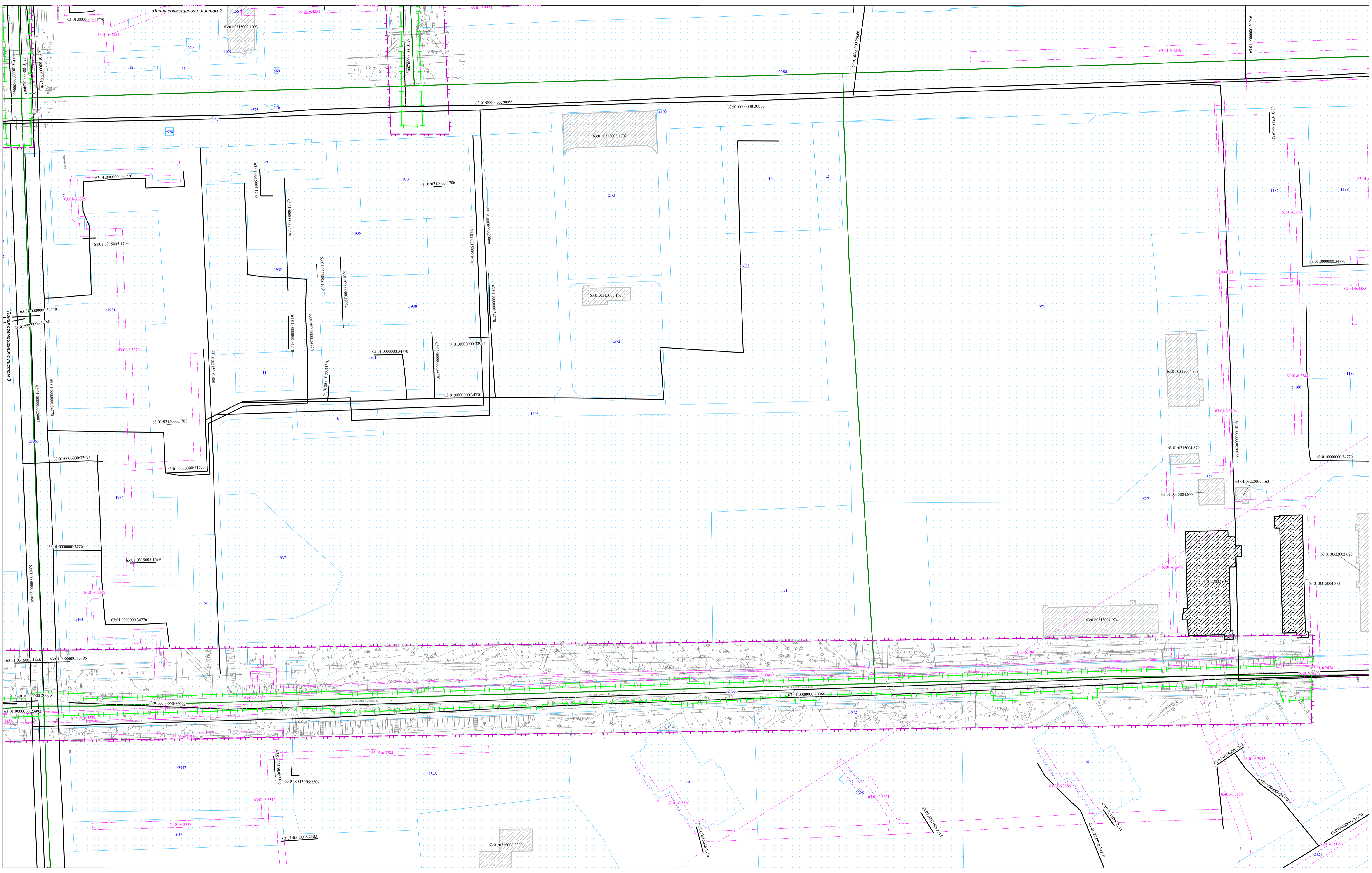
Взам. инв. №

Документация по планировке территории в целях размещения линейного объекта:
 «Реконструкция сетей дождевой канализации в пос. Управленческий г.о. Самара со строительством очистных сооружений «Контев овраг»
 Чертеж по обновлению проекта межевания территории



Изм. №, дата
 Подпись и дата
 Имя, фамилия, №

Документация по планировке территории в целях размещения линейного объекта:
 «Реконструкция сетей дождевой канализации в пос. Управленческий г.о. Самара со строительством очистных сооружений «Коптев овраг»
 Чертеж по обновлению проекта межевания территории



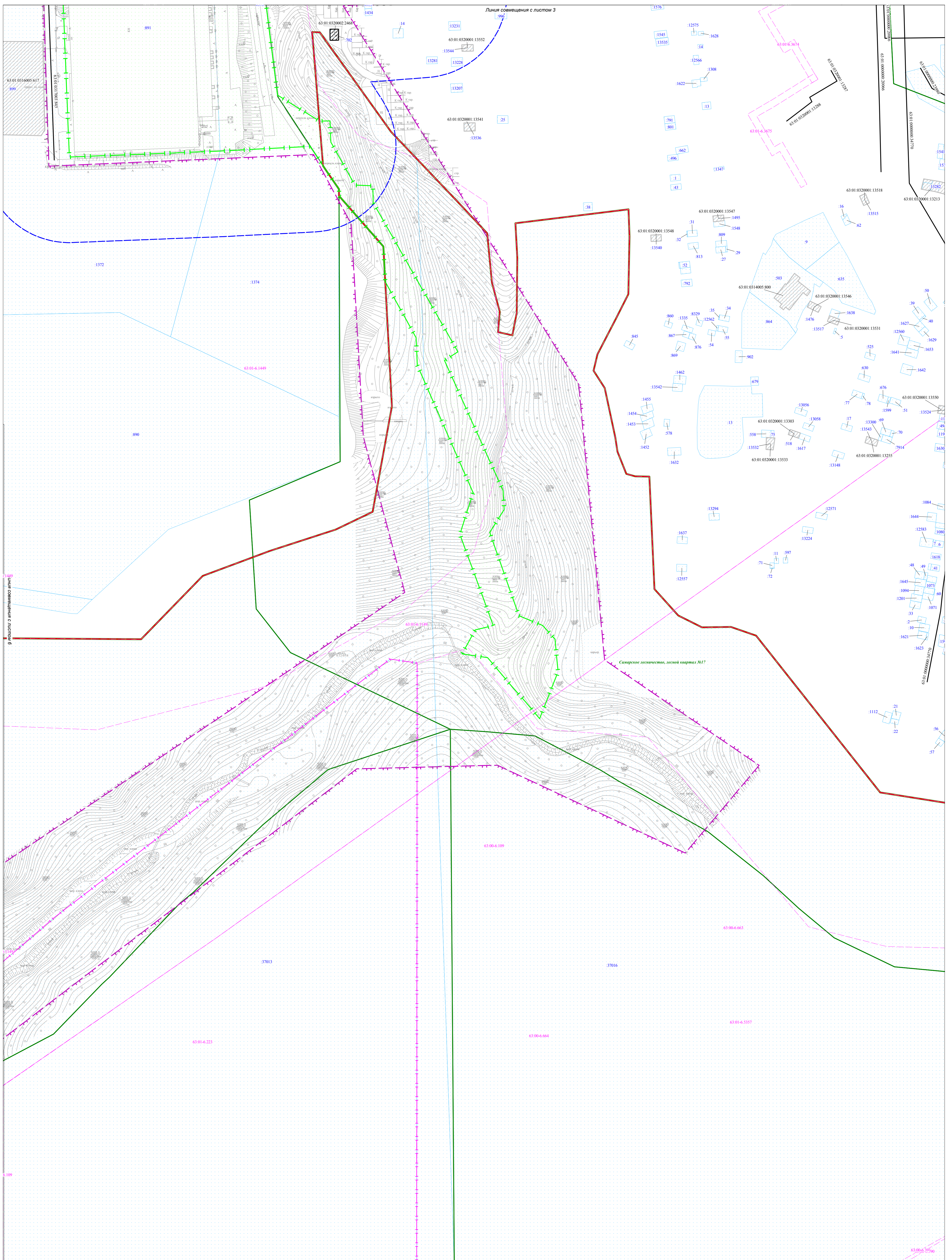
Изм. № разра. Получена и дата Взам. инв. №

Изм.	Колуч.	Лист	Н. док.	Подпись	Дата

Чертеж по обновлению проекта межевания территории М 1:1000 (Формат А1)



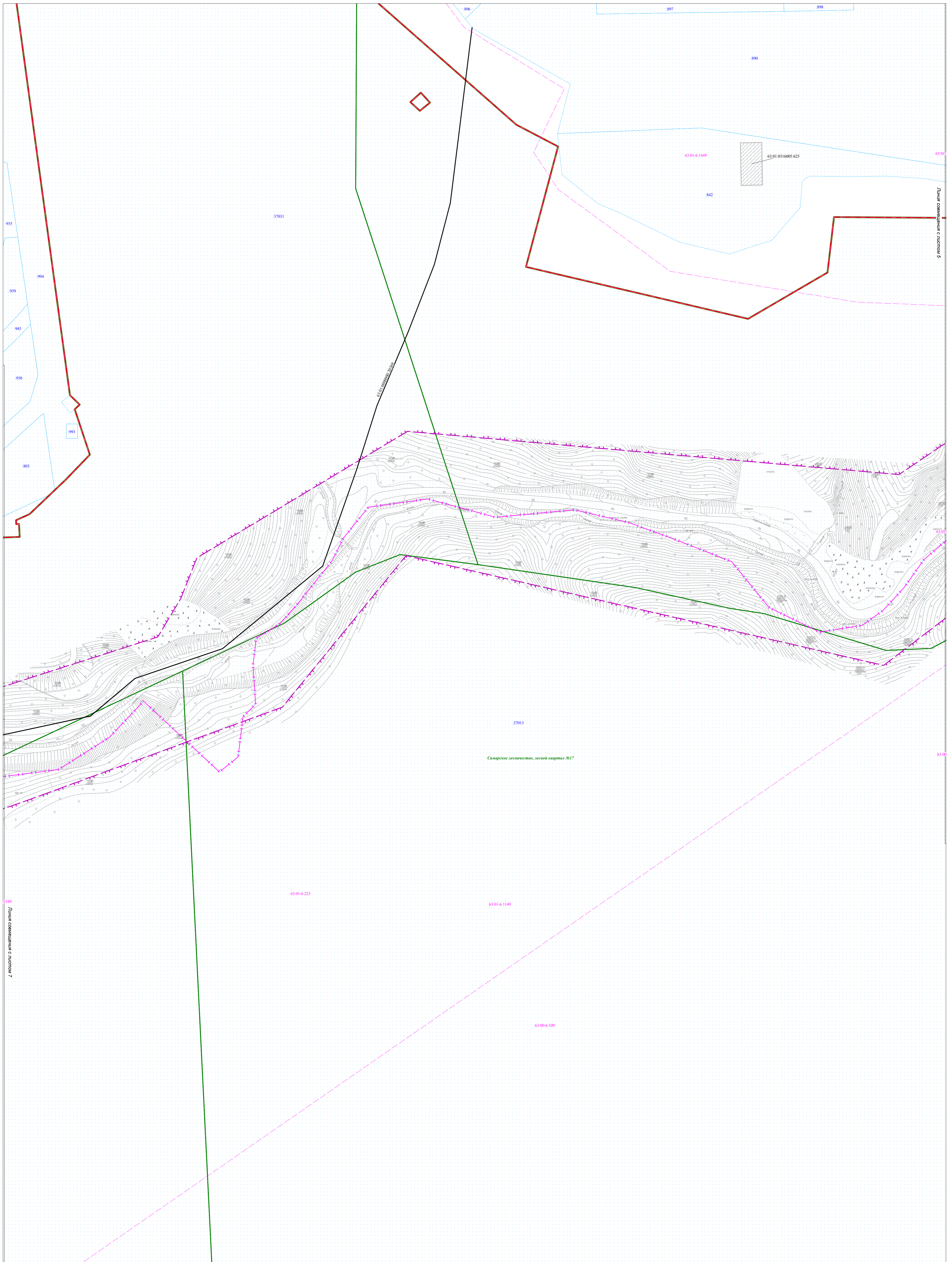
Документация по планировке территории в целях размещения линейного объекта
«Реконструкция сетей дождевой канализации в пос. Управленческий г.о. Самара со строительством очистных сооружений «Коптев овраг»
Чертеж по обоснованию проекта межевания территории



Имя Фамилия
Полное и дата
Возв. лист №



Документация по планировке территории в целях размещения линейного объекта
 «Реконструкция сетей дождевой канализации в пос. Управленческий г.о. Самара со строительством очистных сооружений «Коптев овраг»
 Чертеж по обоснованию проекта межевания территории



Лист совмещения с листом 5

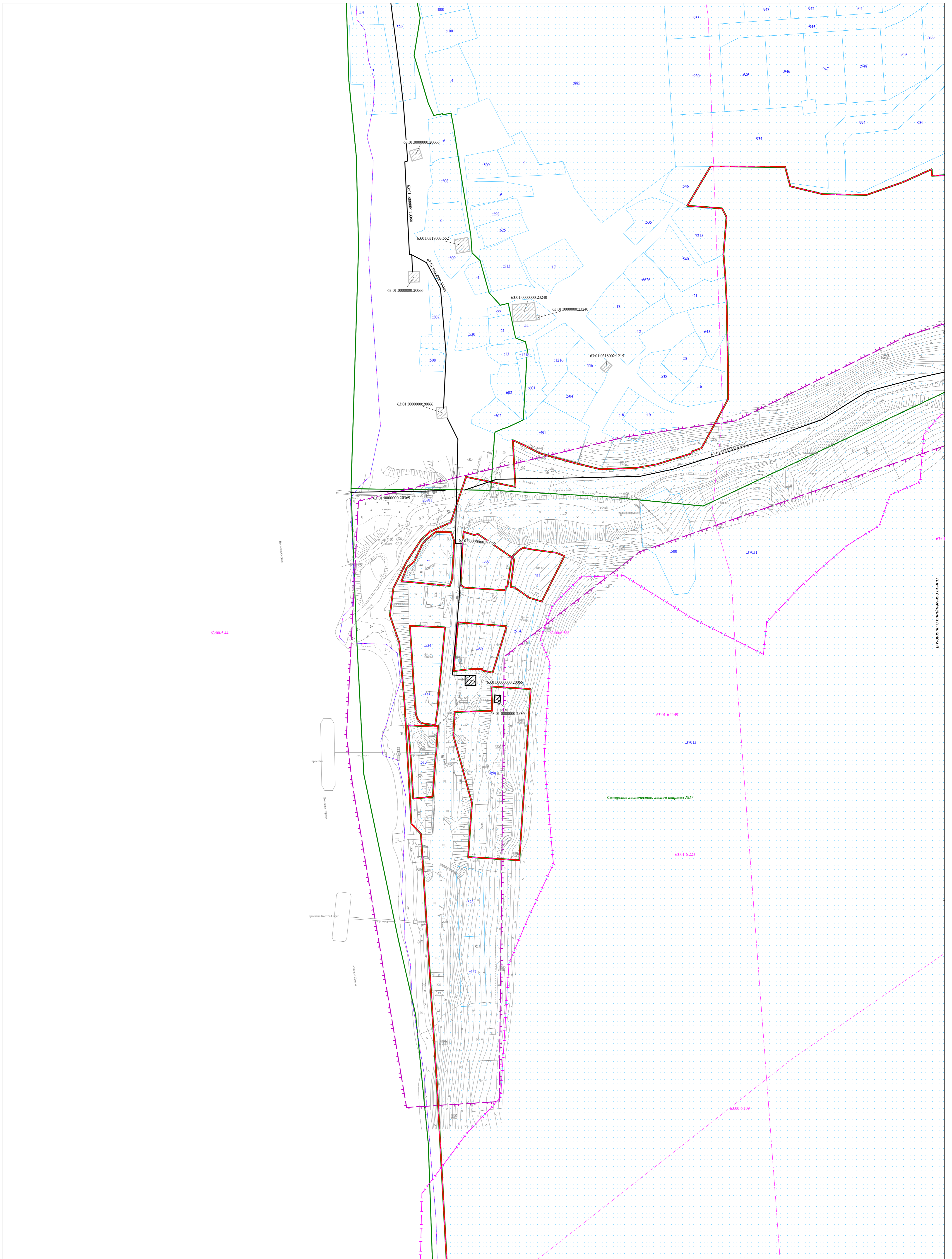
Лист совмещения с листом 7

Самарское лесничество, лесной квартал №17

Имя Ф.И.О.	Подпись и дата	Взам. инв. №
------------	----------------	--------------

Изм.	Кол.уч.	Лист	№ док.	Подпись	Дата
------	---------	------	--------	---------	------

Чертеж по обоснованию проекта межевания территории
 М 1:1000 (Формат А1)



Линия совмещена с листом 6